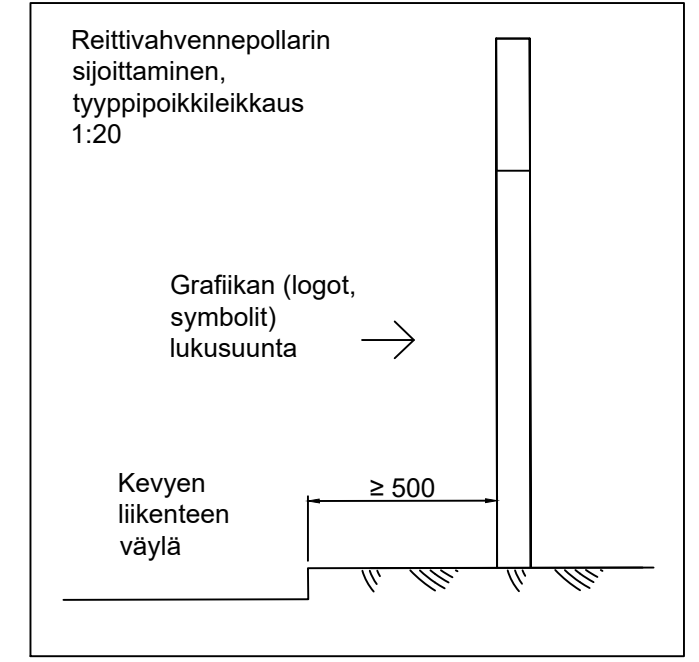
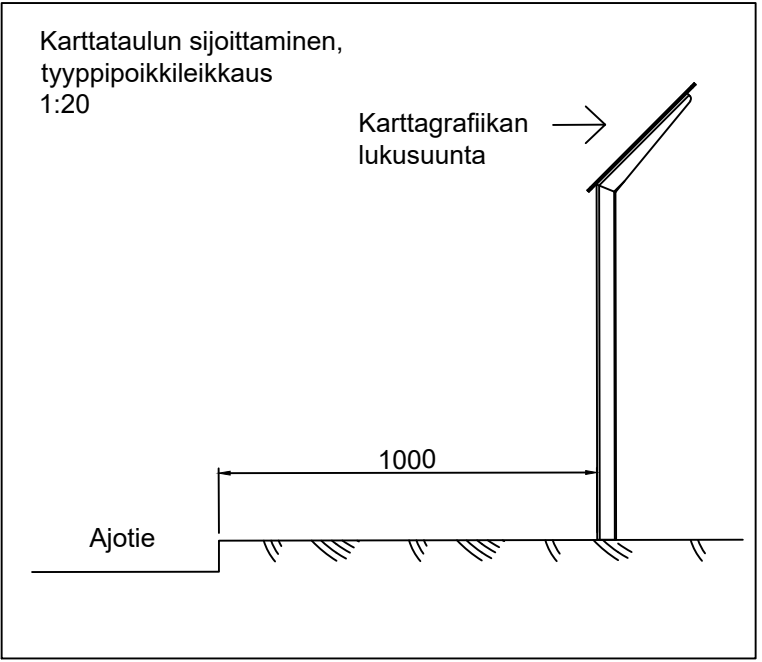
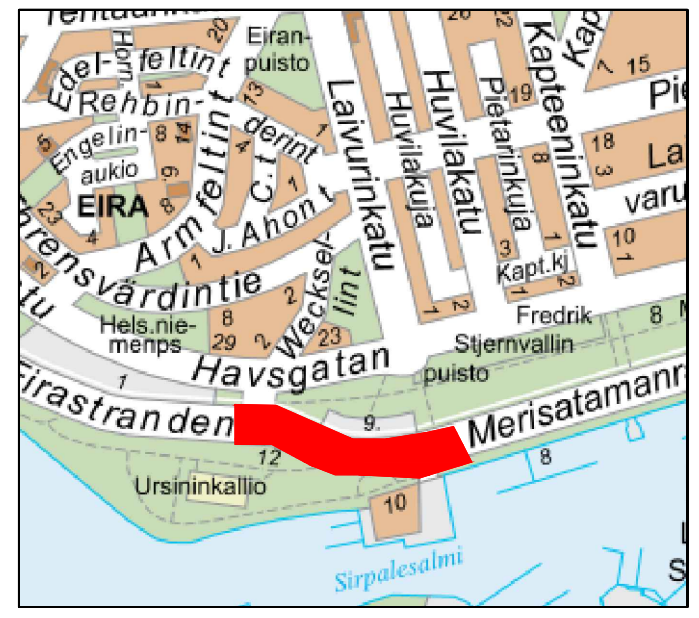


MERKIT JA SELITYKSET

- Reittivahvenepollari
- Reittivahvenetarra
- Karttataulu
- ↓ Grafiikan (logot, symbolit, kartat) lukusuunta



Pos.	Opastetyyppi	Opasteen kiinnitys/ perustus	Opasteen liittyvä painoaineisto
1	Reittivahvenetarra	Kiinnitetään nykyiseen valaisinpylvääseen	Pylvas_kulta_print.pdf
2	Reittivahvenepollari	Ruuvipaaluperustus X: 25496702.182 Y: 6671287.669	Pollari_kulta_print.pdf Logo_print.pdf
3	Reittivahvenepollari	Ruuvipaaluperustus X: 25496804.683 Y: 6671259.988	Pollari_kulta_print.pdf Logo_print.pdf
4	Reittivahvenepollari	Ruuvipaaluperustus X: 25496838.946 Y: 6671267.569	Pollari_kulta_print.pdf Logo_print.pdf
5	Karttataulu	Betoniperustus X: 25496820.506 Y: 6671236.011	Kartta_1_print.pdf
6	Reittivahvenetarra	Kiinnitetään nykyiseen valaisinpylvääseen	Pylvas_kulta_print.pdf

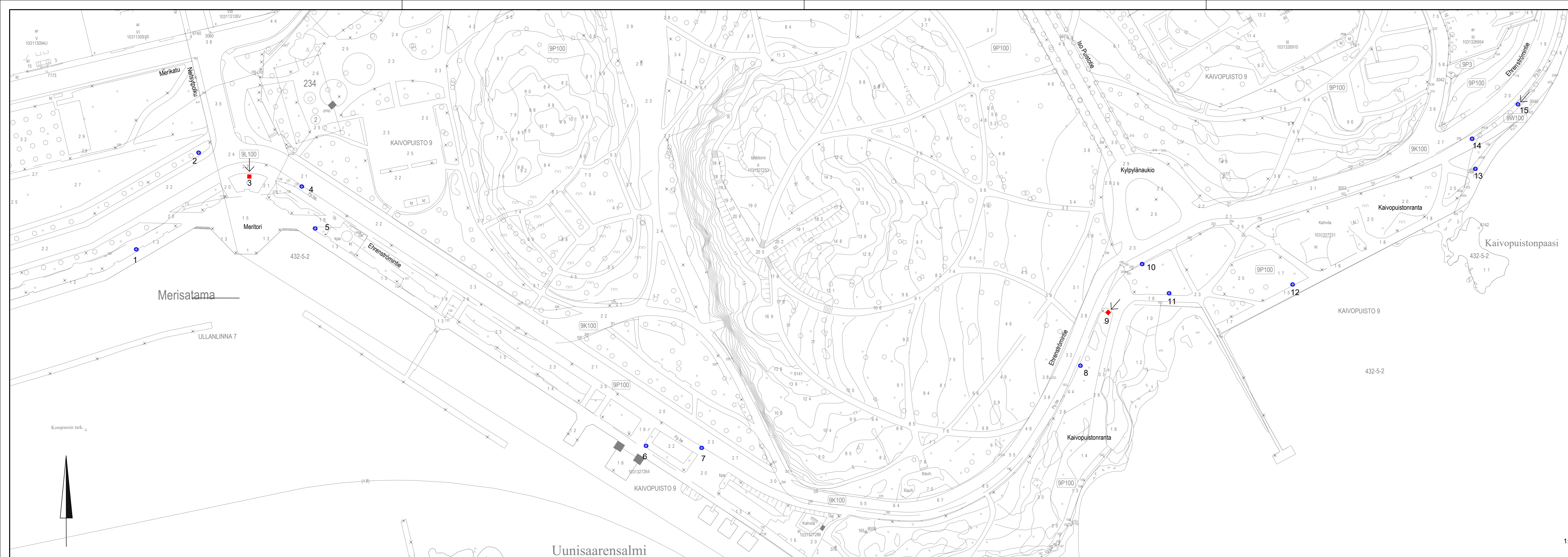


Painoaineiston asennusohjeet: Kantakaupungin rantareitti_painoaineistot_asennusohje.pdf

Liittyvät piirustukset:
 Reittilinjaus ja koostekartta: VIO 6096/001
 Muut opasteiden sijoitussuunnitelmat: VIO 6096/003 - VIO 6096/018
 Reittivahvenepollarin rakennepiirustus ja perustaminen: 30526/009
 Karttataulun rakennepiirustus ja perustaminen: 30526/004

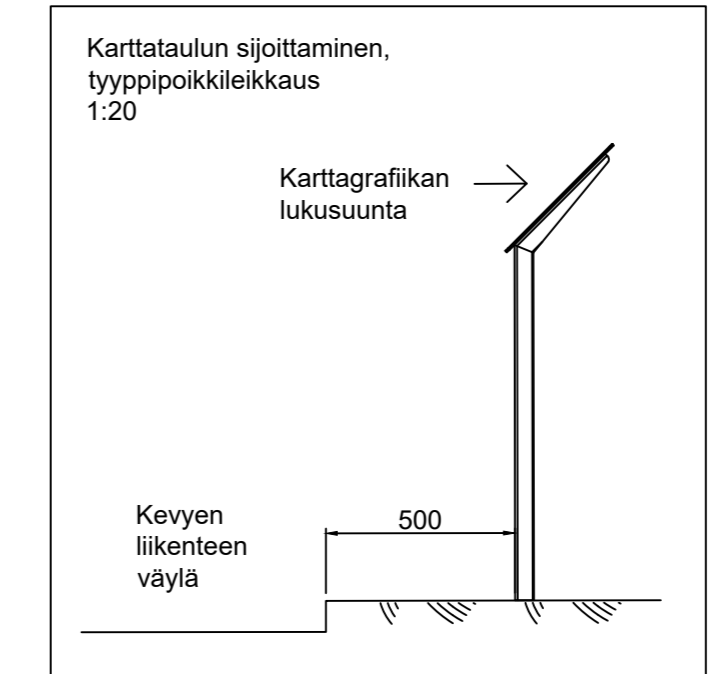
Sijoitussuunnitelmat on sijoitettu opasteiden mukaan, niissä kohdissa joissa ei ole sijoitussuunnitelmaa ei ole opasteita.

Helsinki Kaupunkiympäristön toimiala		www.hel.fi	
KAUP.O5A, OSA-ALUE		sähköposti: etunimi.sukunimi@hel.fi	
06. Eira			
Helsingin kantakaupungin rantareitti Merisatamanranta			
Opasteiden sijoitussuunnitelma			
MK	LIIITTYVÄ	00000/000	NRO
1:1000	KORVAA	00000/000	VIO 6096/002
1:20	KORVATTU	00000/000	TASOKOORDINAATISTO: ETRS-GK25
	ASEMAKAAVA	00000	KORKEUSJÄRJESTELMÄ: N2000
	LIKENNES.	00000	
	KHS		
	KYLK		
	HYV.	31.3.2020	Laura Yli-Jama
	TARK.	31.3.2020	Tomas Palmgren
	PROJ.	31.3.2020	Pia Rantanen
	HYV.	11.3.2020	Pia Salmi
	TARK.	11.3.2020	Jokke Katajamäki
	LAAT.	11.3.2020	Verna Kalpainen



MERKIT JA SELITYKSET

- Reittivahvennetarra
- Karttataulu
- ↓ Grafiikan (logot, symbolit, kartat) lukusuunta



Pos.	Opastetyyppi	Opasteen kiinnitys/ perustus	Opasteen liittyvä painoaineisto
1	Reittivahvennetarra	Kiinnitetään nykyiseen valaisinpylvääseen	Pylvas_kulta_print.pdf
2	Reittivahvennetarra	Kiinnitetään nykyiseen valaisinpylvääseen	Pylvas_kulta_heijastava_print.pdf
3	Karttataulu	Betoniperustus X: 25497261.202 Y: 6671393.114	Kartta_2_print.pdf
4	Reittivahvennetarra	Kiinnitetään nykyiseen valaisinpylvääseen	Pylvas_kulta_heijastava_print.pdf
5	Reittivahvennetarra	Kiinnitetään nykyiseen valaisinpylvääseen	Pylvas_kulta_print.pdf
6	Reittivahvennetarra	Kiinnitetään nykyiseen valaisinpylvääseen	Pylvas_kulta_print.pdf
7	Reittivahvennetarra	Kiinnitetään nykyiseen valaisinpylvääseen	Pylvas_kulta_heijastava_print.pdf
8	Reittivahvennetarra	Kiinnitetään nykyiseen valaisinpylvääseen	Pylvas_kulta_heijastava_print.pdf
9	Karttataulu	Betoniperustus-kalioikiinnitys yhdistelmä X: 25497711.771 Y: 6671321.761	Kartta_3_print.pdf
10	Reittivahvennetarra	Kiinnitetään nykyiseen valaisinpylvääseen	Pylvas_kulta_heijastava_print.pdf
11	Reittivahvennetarra	Kiinnitetään nykyiseen valaisinpylvääseen	Pylvas_kulta_print.pdf
12	Reittivahvennetarra	Kiinnitetään nykyiseen valaisinpylvääseen	Pylvas_kulta_print.pdf
13	Reittivahvennetarra	Kiinnitetään nykyiseen valaisinpylvääseen	Pylvas_kulta_print.pdf
14	Reittivahvennetarra	Kiinnitetään nykyiseen valaisinpylvääseen	Pylvas_kulta_heijastava_print.pdf
15	Reittivahvennetarra	Kiinnitetään nykyiseen valaisinpylvääseen	Pylvas_kulta_symbolit_2_print.pdf



Painoaineiston asennusohjeet: Kantakaupungin rantareitti_painoaineistot_asennusohje.pdf

Liittyvät piirustukset:
 Reittilinjaus ja koostekartta: VIO 6096/001
 Muut opasteiden sijoitus suunnitelmat: VIO 6096/002, VIO 6096/004 - VIO 6096/018
 Karttataulun rakennepiirustus ja perustaminen: 30526/004, 30526/008

Sijoitus suunnitelmat on sijoitettu opasteiden mukaan, niissä kohdissa joissa ei ole sijoitus suunnitelmaa ei ole opasteita.

Helsinki Kaupunkiympäristön toimiala www.hel.fi
sähköposti: etunimi.sukunimi@hel.fi

KAUP.O5A, OSA-ALUE 09. Kaivopuisto

Helsingin kantakaupungin rantareitti

Ehrenströmintie, etelä

Opasteiden sijoitus suunnitelma

MK	LIITTYY	00000/000	NRO	KHS	
	KORVAA	00000/000	VIO 6096/003	KYLK	
1:1000	KORVATTU	00000/000	TASOKOORDINAATIO:	HYV.	31.3.2020 Laura Yli-Jama
	ASEMAKAAVA	00000	ETRS-GK25	TARK.	31.3.2020 Tomas Palmgren
1:20	LIKENNES.	00000	KORKEUSJÄRJESTELMÄ:	PROJ.	31.3.2020 Pia Rantanen
			N2000	HYV.	11.3.2020 Pia Salmi
				TARK.	11.3.2020 Jokke Kafajamäki
				LAAT.	11.3.2020 Verna Kalpalnen

WSP Finland Oy
Pasilan Asema-aukio 1, 13 krs
00520 Helsinki
Puh: 0207 864 11

1:1000