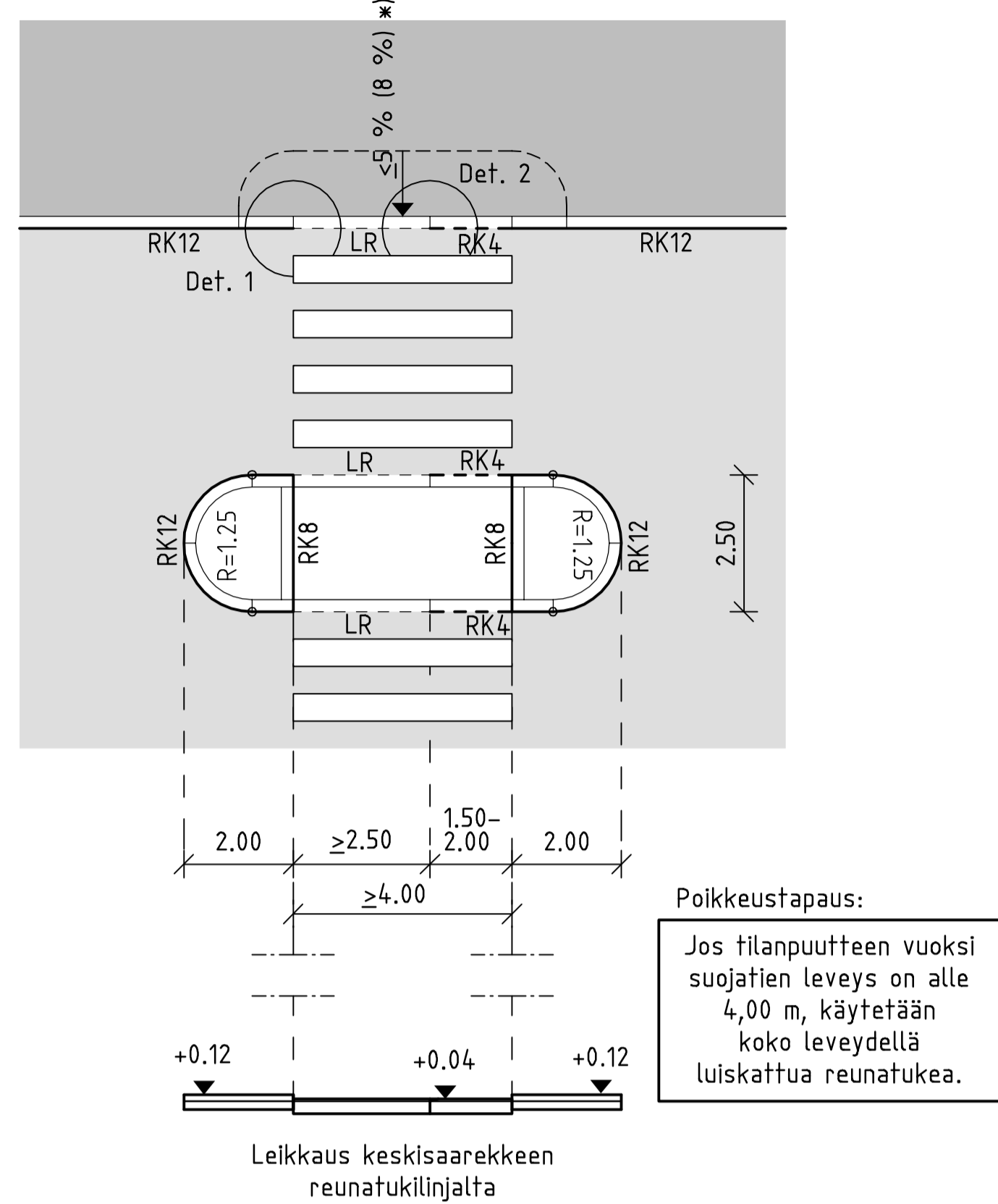


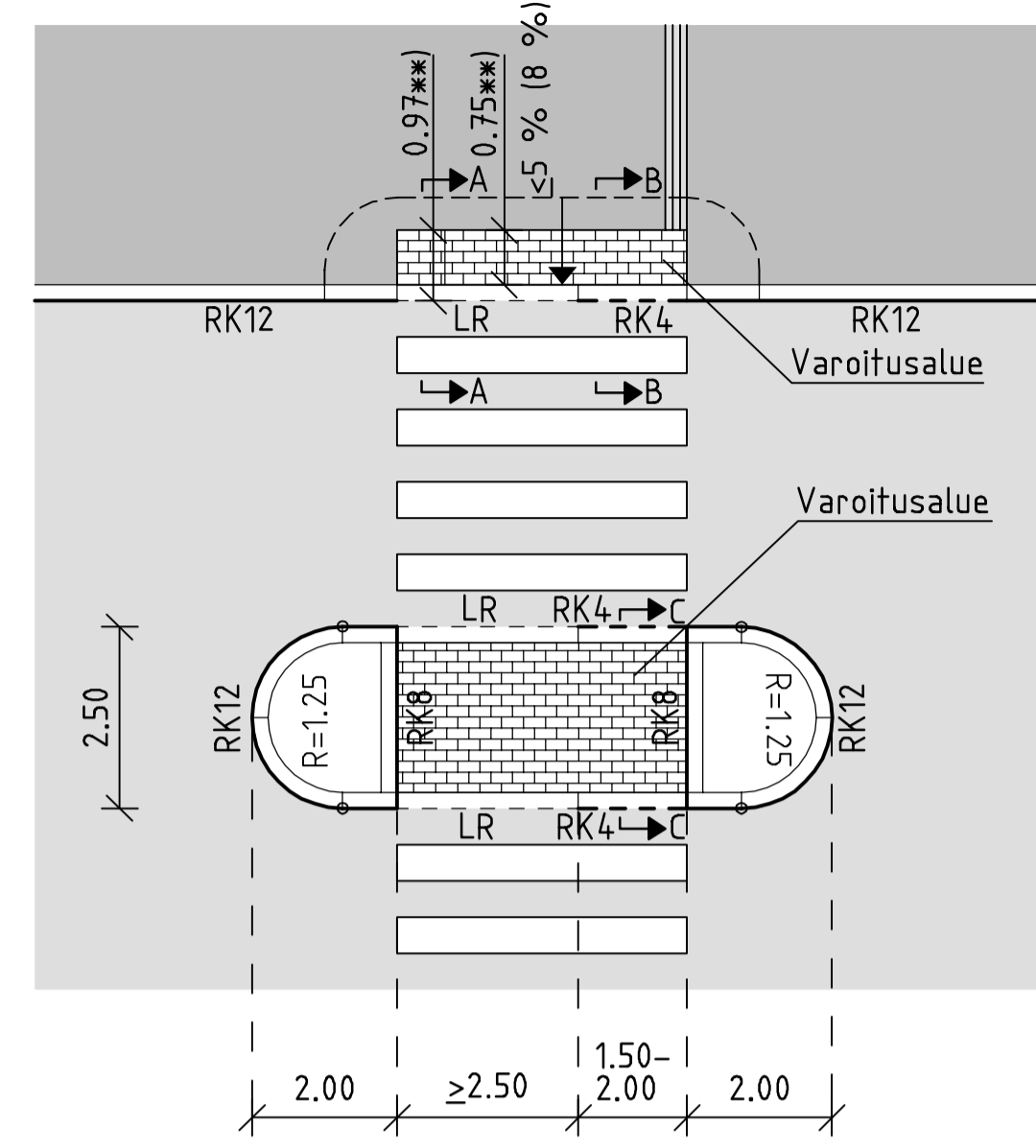
PERIAATEKUVA 1.
JALKAKÄYTÄVÄ (1:100)

Esteettömyyden perustason ratkaisu



PERIAATEKUVA 2.
JALKAKÄYTÄVÄ (1:100)

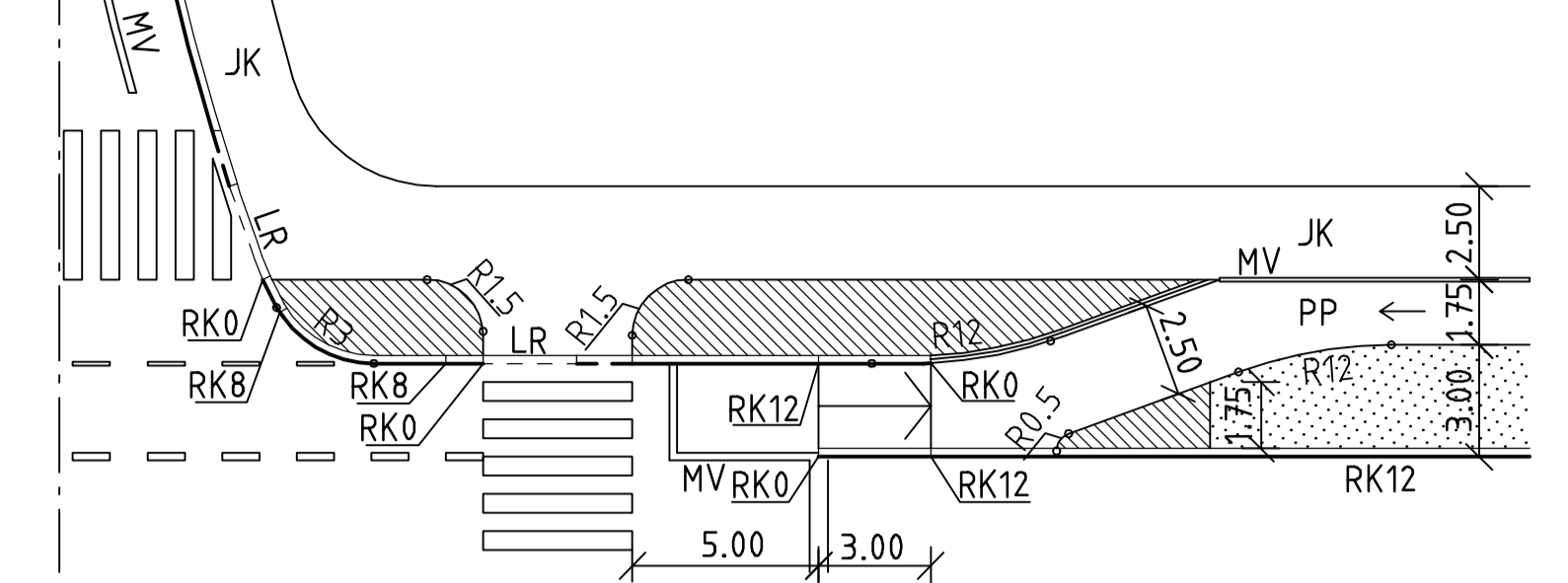
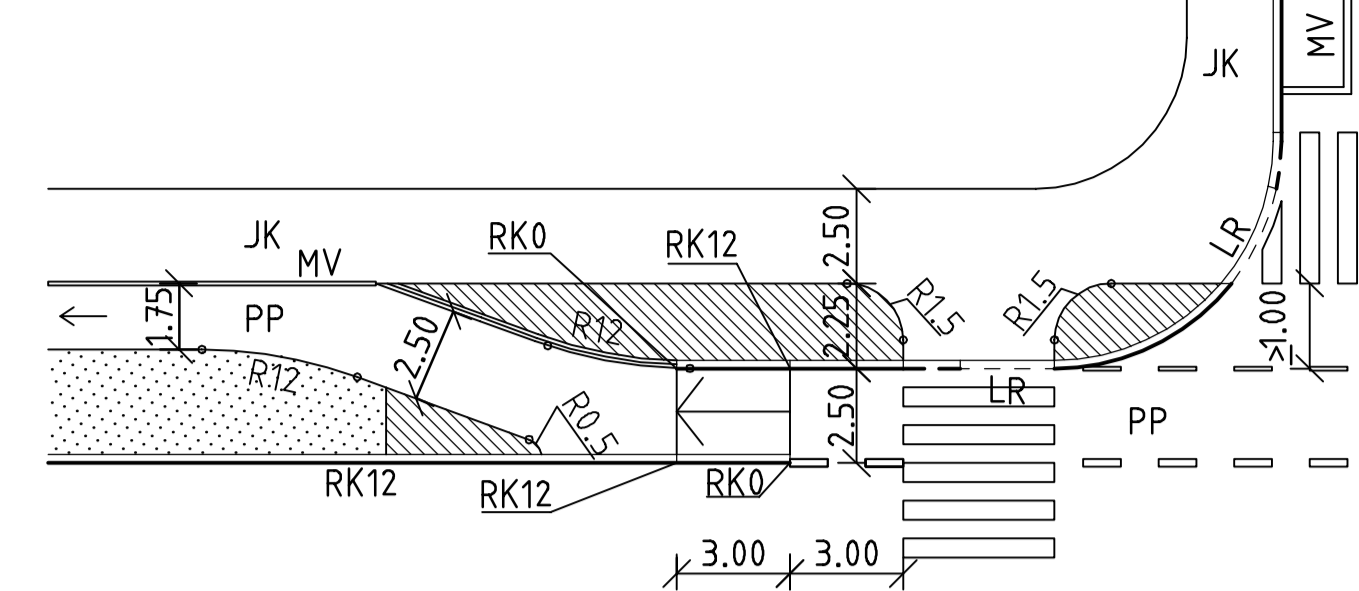
Esteettömyyden erikoistason ratkaisu



SOVELTAVA KUVA 1.

JALKAKÄYTÄVÄ JA 1-SUUNTAINEN PYÖRÄTIE, 2-TASO (1:200)

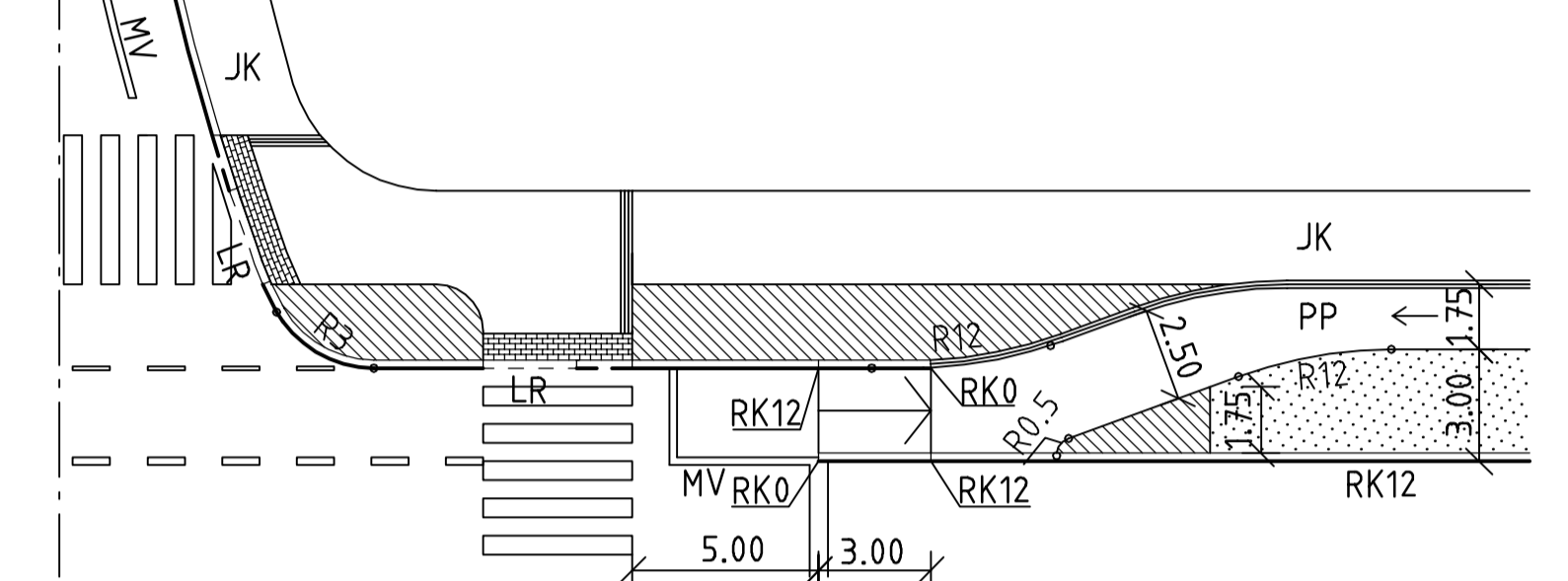
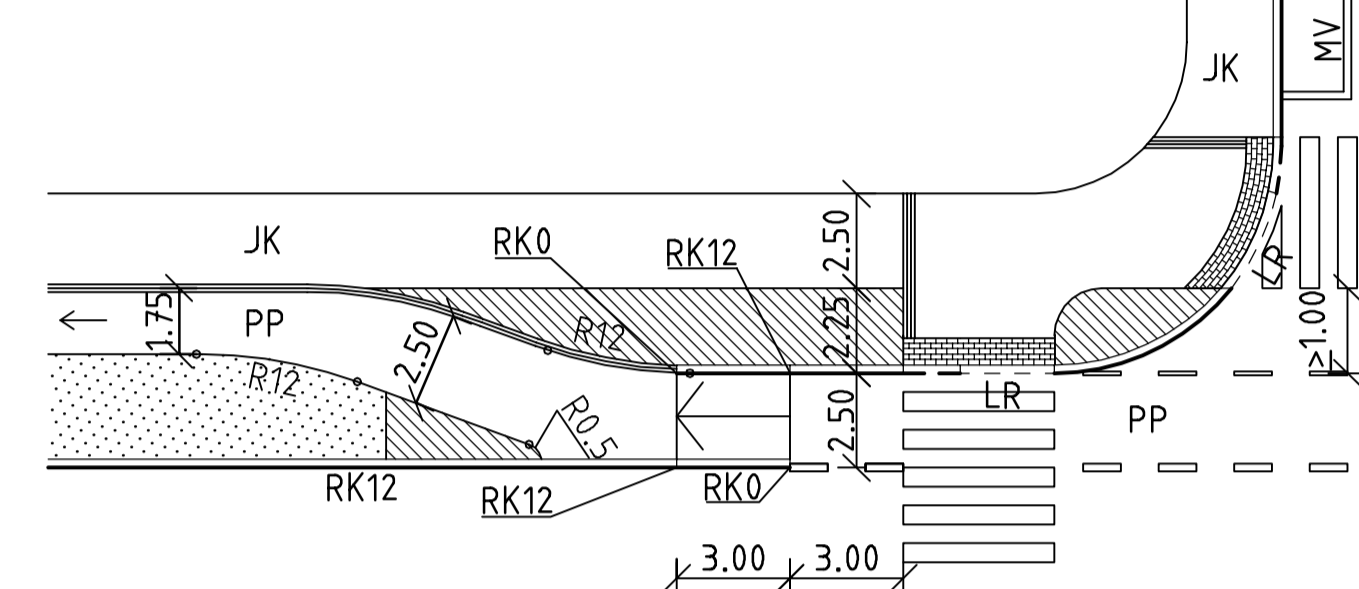
Esteettömyyden perustason ratkaisu, erotuskaista 3 m



SOVELTAVA KUVA 2.

JALKAKÄYTÄVÄ JA 1-SUUNTAINEN PYÖRÄTIE, 2-TASO (1:200)

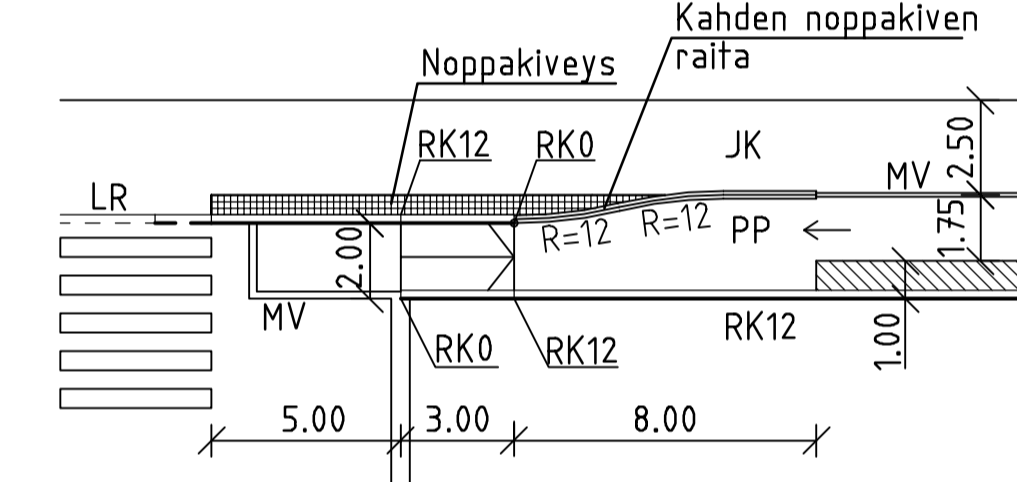
Esteettömyyden erikoistason ratkaisu, erotuskaista 3 m



SOVELTAVA KUVA 3.

JALKAKÄYTÄVÄ JA 1-SUUNTAINEN PYÖRÄTIE, 2-TASO (1:200)

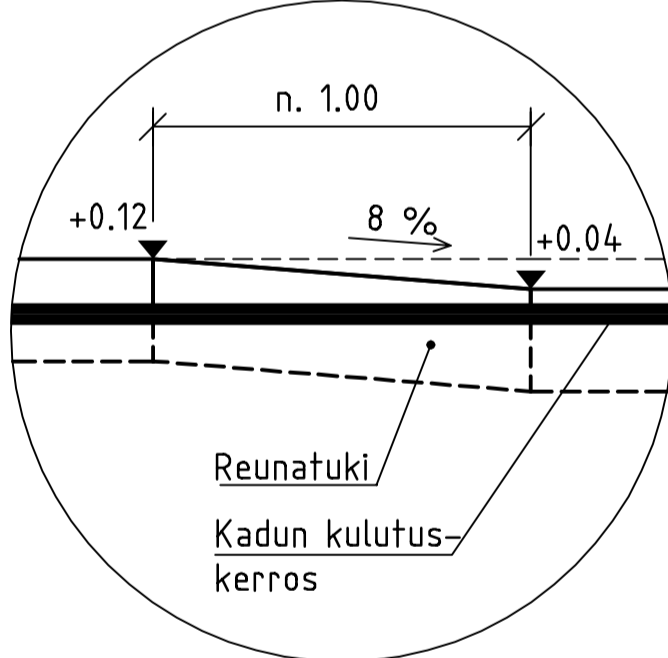
Esteettömyyden perustason ratkaisu, erotuskaista 1 m



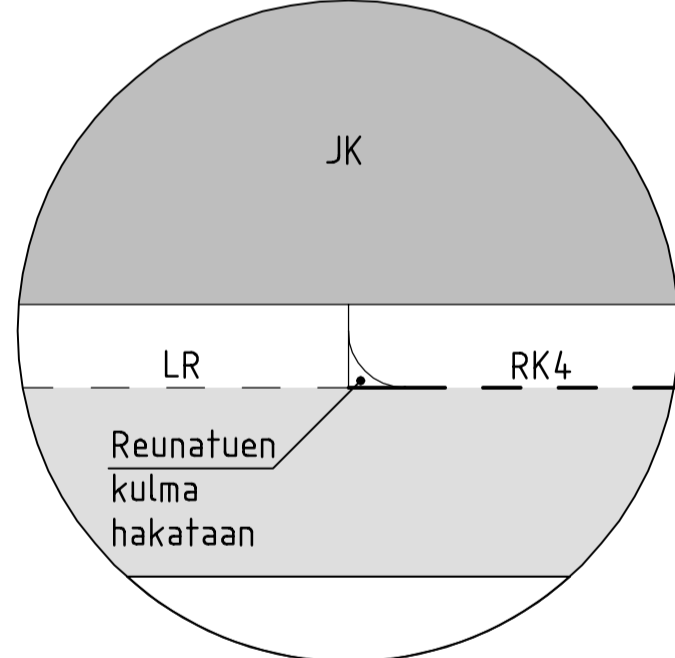
- Luiskattu reunatukiosuus sijoitetaan liittymän puolelle
- Esteettömyyden perustason suojaiteihin rakennetaan varoitusalue tarvittaessa
- Suojatien kohdalla reunatuen korkeuden asennustoleranssi ajoradan pinnasta on -10 mm.

DETALJIT (1:20)

DETALJI 1

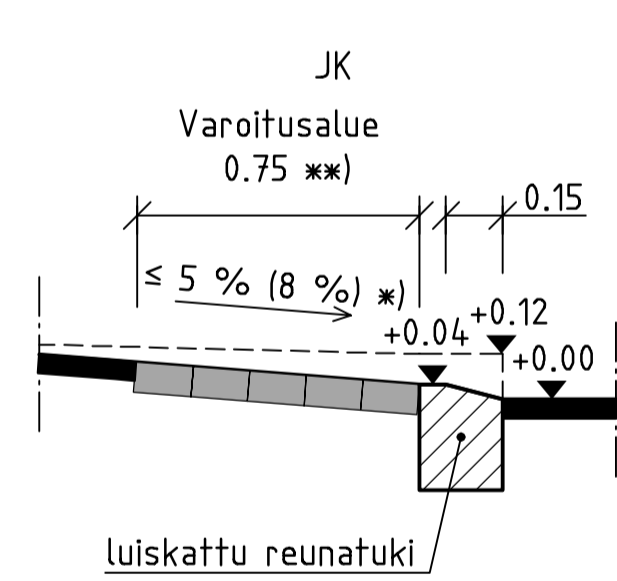


DETALJI 2

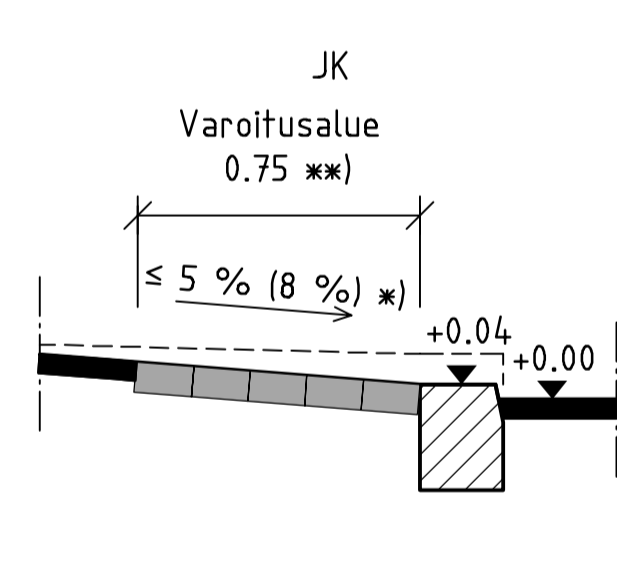


LEIKKAUKSET (1:20)

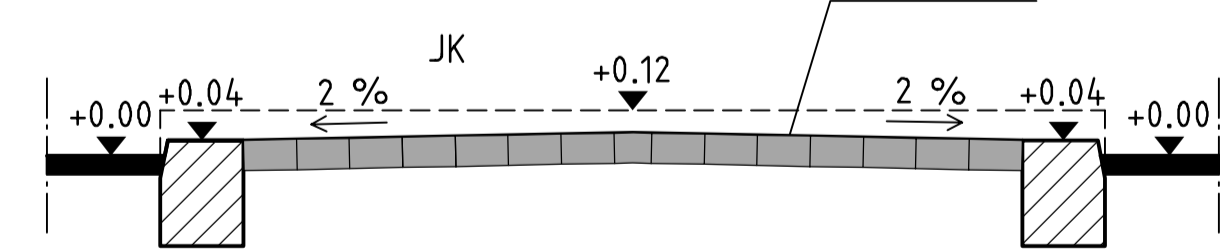
LEIKKAUS A - A



LEIKKAUS B - B

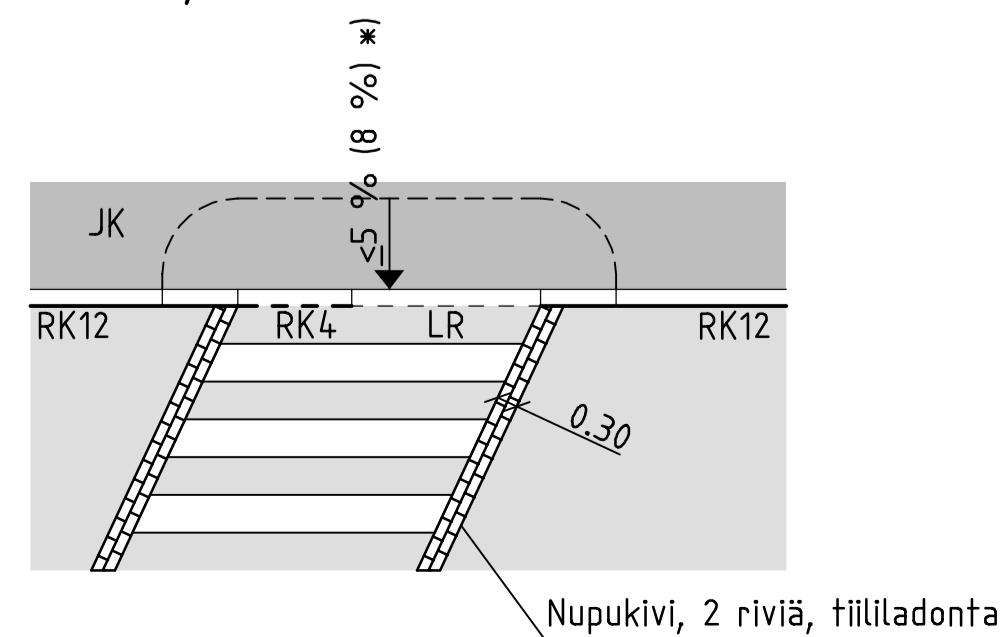


LEIKKAUS C - C



PERIAATEKUVA 4.

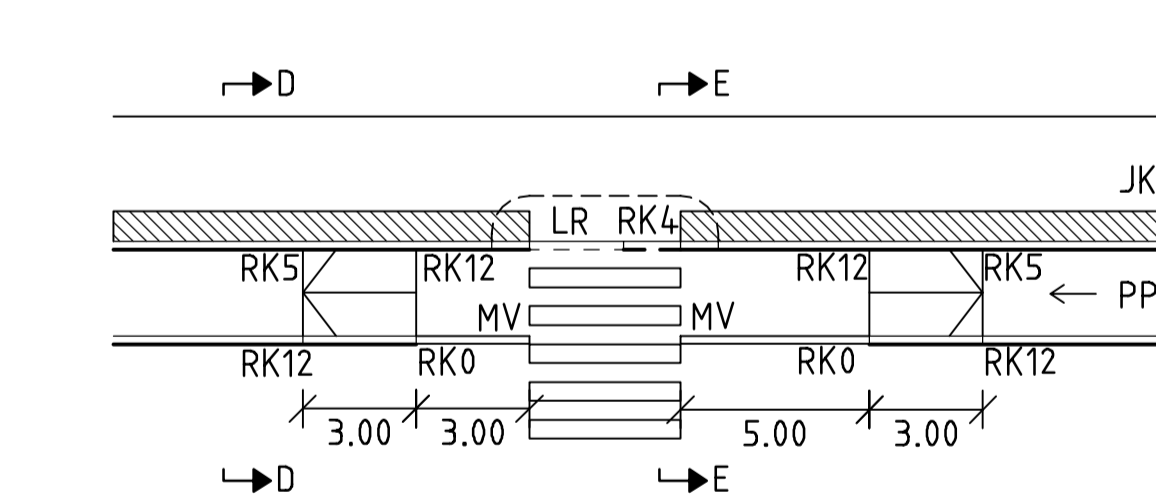
VINO SUOJATIE, JALKAKÄYTÄVÄ (1:100)



SOVELTAVA KUVA 4.

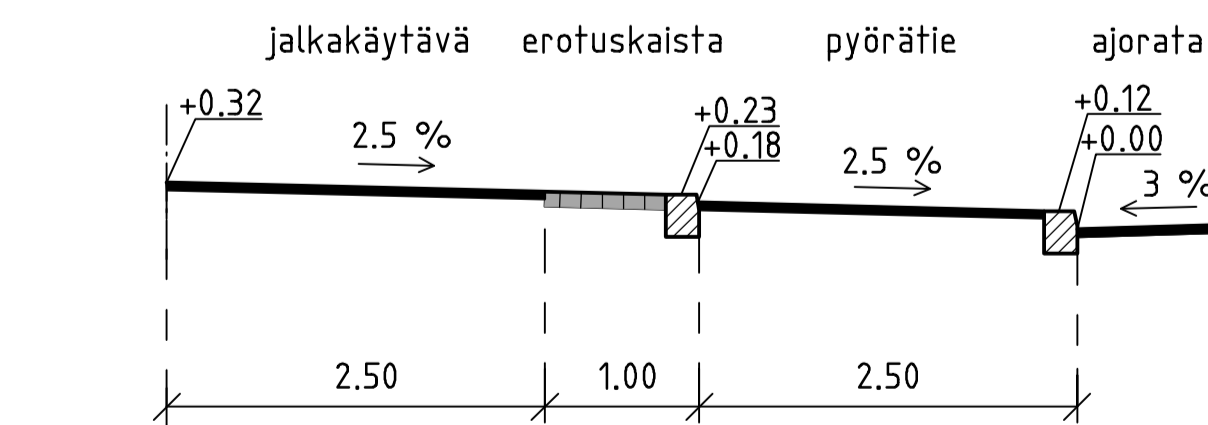
JALKAKÄYTÄVÄ JA 1-SUUNTAINEN PYÖRÄTIE, 3-TASO (1:200)

Esteettömyyden perustason ratkaisu

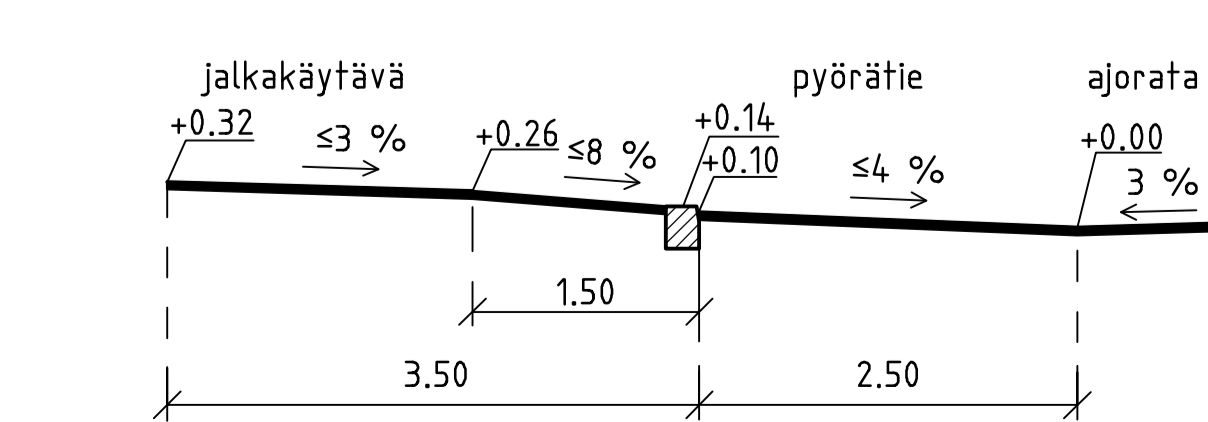


LEIKKAUKSET (1:50)

LEIKKAUS D - D



LEIKKAUS E - E



MERKINTÖJEN SELITYKSET

- Varoitusalue
 - Valkoinen betonikivi 138x278x80 mm
 - Vaalea ristipähakattu luonnonkivilaatta 145x295x80 mm
- Nurmi
- Kiveys
- Asfaltti ajorata / jkpp
- RK12 Reunatuki, RK-merkintä osoittaa reunatuen näkymän
- LR Luiskattu reunatuki
- RK4 Madallettu reunatuki, RK-merkintä osoittaa reunatuen näkymän
- Erotteluviiva
- Kahden kiven noppakiviraita, 2 x (90x90x90 mm), harmaa
- Suojatien kohdan osoittava noppakiviraita, 3 x (90x90x90 mm), harmaa
- MV 3 mm pintamassamerkintä

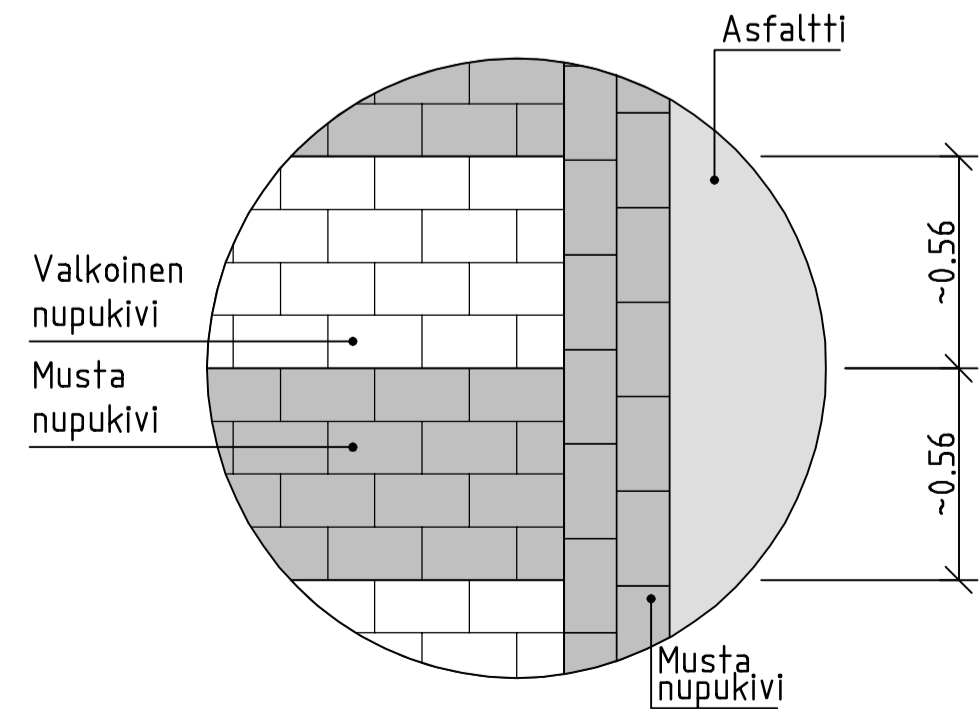
*) Jalkakäytävän kaltevuus suoja tien reunatuen vieressä. Kaltevuuden tulisi olla $\leq 5\%$, kapealla jalkakäytävällä kaltevuus voi olla enintään 8% .

***) Betonikiveä käytettäessä varoitusalueen vähimmäisleveys on 0.70 m luonnonkiveä käytettäessä 0.75 m. Erotuskaistan ollessa < 3.0 m leveä, varoitusalue on kokonaan kivetty. Erotuskaistan ollessa ≥ 3.0 m, varoitusalueen kivetty alue on 5 kiveä leveä.

PERIAATEKUVA 3.

KIVETYN SUOJATIE LADONTAMALLI (1:20)

Nupukivi (yläpinta ristipähakattu)



HELSINGIN KAUPUNKI RAKENNUSVIRASTO
Katu- ja puisto-osasto
PL 1515, Kasarminkatu 21
00099 HELSINGIN KAUPUNKI
p. (09) 310 1661 f. (09) 310 38328
www.hkr.hel.fi
s-posti: eturimi.sukunimi@hel.fi

SUOJATIE
Jalkakäytävä, jalkakäytävä ja 1-suuntainen pyörätie

Tyypipiirustus		NRO		KHS	
MK	LIITTY	30187/700			
1:20,	KORVAA	29263/1, 29263/4-5	YTLK		
1:50,	KORVATTU	TASOKOORDINAATIT:	HYV.	23.5.2014	L. Suominen
1:100,	ASEMAKAAVA	ETRS-GK25	TARK.	23.5.2014	J. Väättäinen
1:200	LIKENNES.	KORKEUSJÄRJESTELMÄ:	LAAT.		
		N2000	HYV.	23.5.2014	Helmer Berndtson
			TARK.	23.5.2014	Pari Mäkynen
			LAAT.	23.5.2014	Hanna Myllylä